

# PLAN LOCAL D'URBANISME RÉVISION

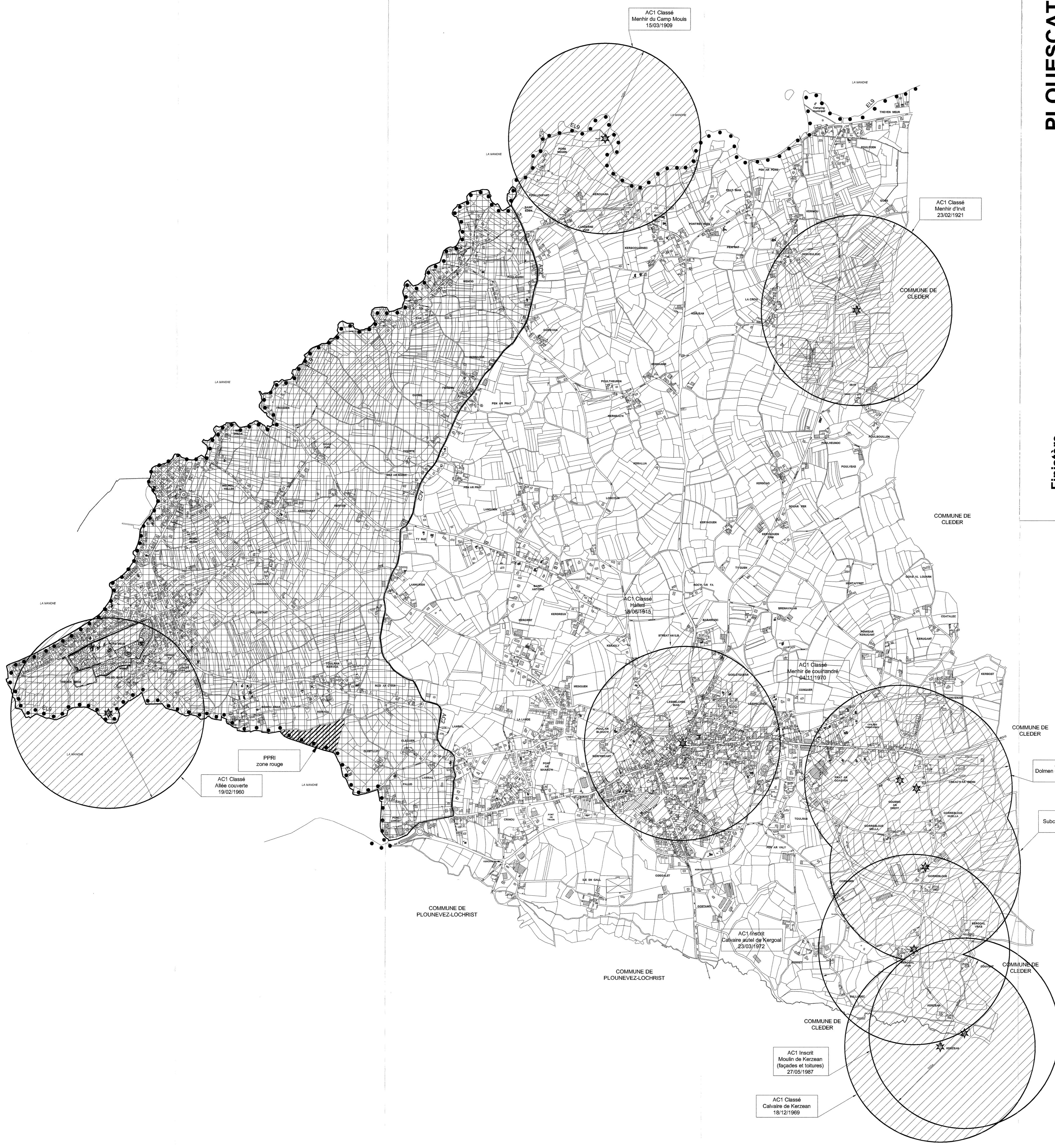
## Annexes Servitudes d'utilité publique

Echelle: 1/10 000ème

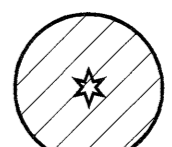

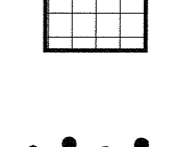



Finistère

Arrêté le : 23 mai 2006  
Approuvé le : 23 mai 2007  
Rendu exécutoire le : 07 septembre 2007

Bâtiment Social Brest : 7 Rue Le Reun - 29480 LE RELECQ-KERHAOUJ - Tél : 02 98 28 13 16 - Fax : 02 98 28 30 12  
Agence Saint-Brisac : 12 Rue du Point du Jour ZA La Ville Aubry - 29560 PORDIC - Tél : 02 98 58 28 74 - Fax : 02 98 58 28 15  
GÉOLITT : Adresse postale - 7 Rue Le Reun - 29480 LE RELECQ-KERHAOUJ - [geolitt@wanadoo.fr](mailto:geolitt@wanadoo.fr)  
Société Cahier FERRÉ, S.A.R.L., urbanisme - capital 8 000 euros - R.C.S. Brest : B 302 133 839 - NAF 742C - Siret N° 362 133 839 0000101 TVA intracommunautaire : FR02302133903



### LEGENDE

-  AC1 : Monument Historique Classé (application des dispositions de la loi du 31/12/1913 modifiée et notamment des articles 9 et 13 bis)
-  AC1 : Monument Historique Inscrit (application des dispositions de la loi du 31/12/1913 modifiée et notamment des articles 9 et 13 bis)
-  AC2 : Site pittoresque Inscrit (arrêté du 28 mars 1977 rectifié le 25 octobre 1977)
-  EL9 : Servitudes de passage des piétons sur le littoral
-  PPRI : Zone soumise au Plan de Prévention des Risques naturels prévisibles d'inondation par Submersion Marine (PPRI-SM)  
Zone rouge (secteurs urbanisés connaissant les aléas les plus forts et secteurs d'expansion des crues)  
ZONE DE DANGER - Zone inconstructible sauf exception.
-  T7 : Servitudes aéronautiques non représentées graphiquement  
Concernant tout le territoire communal